





















**ZMĚNA Č. 2**  
**Odůvodnění ÚP Vážany**  
 Širší vztahy  
 7

-  hranice katastrálního území Vážany - lesné území
-  hranice katastrálního území
-  silnice II. třídy
-  silnice III. třídy
-  ochranná pásma křižie Vážany
-  vodovod - stav - větev Vysoková
-  zdroj vody, vododjem
-  skupinový vodovod - ústřední - větev Štábnická
-  COV - návrh
-  VTL plynovod
-  regulační stanice
-  venkovní vedení VN 220 a 110 kV
-  venkovní vedení VN 22 kV
-  radiostanice paprsek
-  koridor r. snůžka - zájmové území Ministerstva obrany
-  území potenciálního ohrožení - havarie
-  regionální biocentrum
-  nadregionální biokoridor
-  odstraňování obce
-  přírodní památka Pásmo



Celé správní území obce je siluováno v ochranném pásmu nadiokračného zařízení Ministerstva obrany.

**Porizovatel:** MěÚ Vážany.  
**Úřad územního plánování**  
**Objednatel:** Obec Vážany  
**Zhotovitel:** Ing. arch. Vlasta Šilhavá,  
 Štompil 22, 624 00 Brno  
 Měřítko: 1:5000