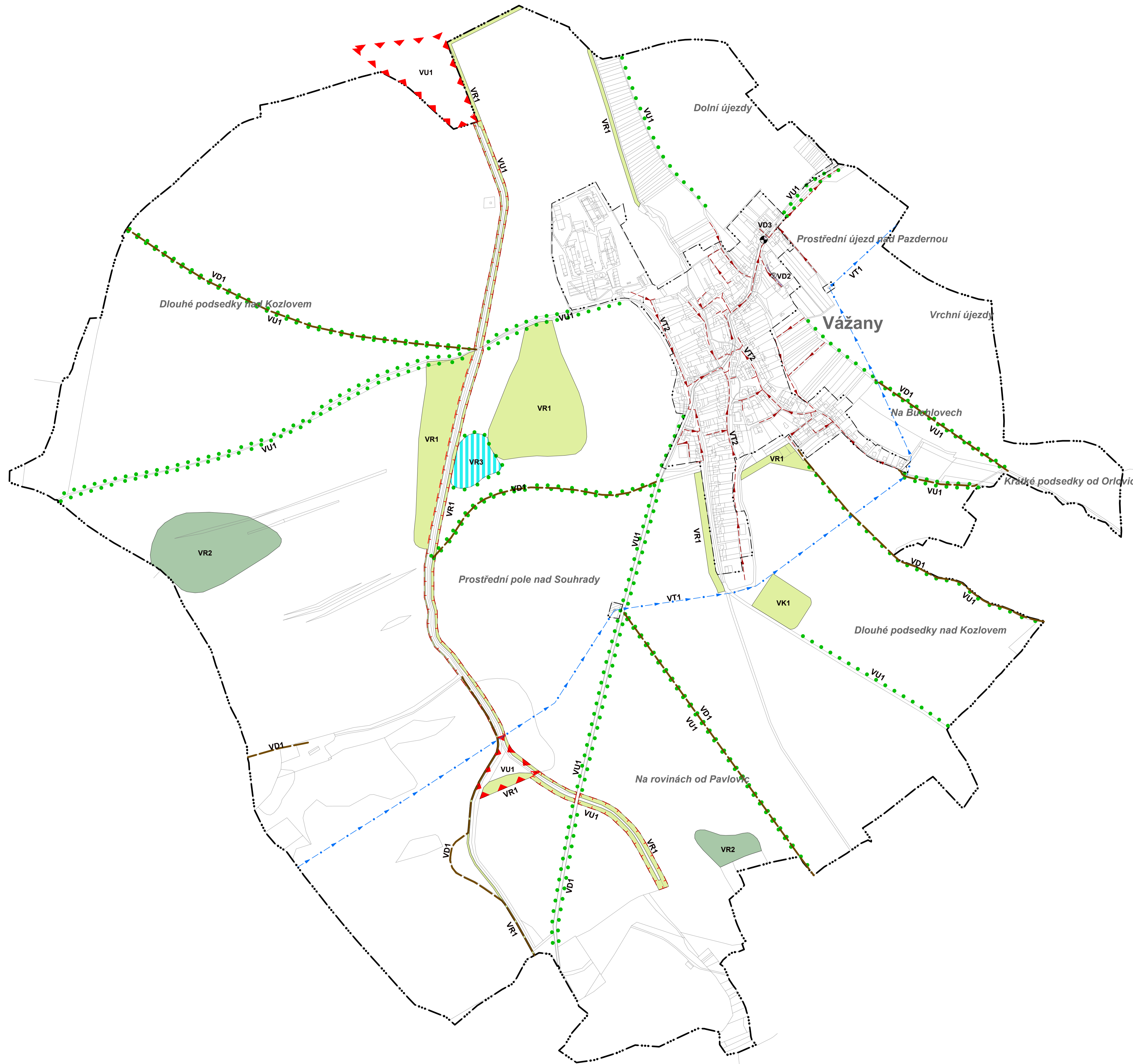








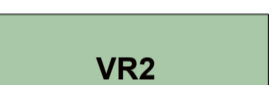


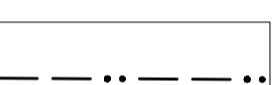


Vážany

Veřejně prospěšné stavby, opatření a asanace



-  **VT1** VODOVODNÍ PŘIVADĚČ - návrh
-  **VF2** KANALIZACE SPLAŠKOVÁ - TLAKOVÁ - návrh
-  **VB1** POLNÍ CESTA - návrh
-  **VD2** PLOCHA PARKOVIŠTĚ - návrh
-  **VD3** PLOCHA AUTOBUSOVÉ ZASTÁVKY - návrh
-  **VK1** SUCHÝ POLDR - návrh
-  **VU1** ÚSES - návrh
-  **VR1** ZATRAVNĚNÍ - návrh
-  **VR2** ZALESNĚNÍ - návrh
-  **VR3** VODNÍ PLOCHA - návrh
-  **HRANICE KATASTRÁLNÍHO ÚZEMÍ OBCE**
-  **HRANICE ZASTAVĚNÉHO ÚZEMÍ K 30.6.2007**

VYMEZENÍ PLOCH VEŘEJNĚ PROSPĚŠNÝCH STAVEB, ASANACÍ A VEŘEJNĚ PROSPĚŠNÝCH OPATŘENÍ

Vymezení ploch veřejně prospěšných staveb
Plochy a koridory s možností vyvlastnění (podle § 170 st. zákona)
na tyto plochy se vztahuje i předkupní právo (podle § 101 st. zákona)

VT – technická infrastruktura
VT1 Skupinový vodovod Vyškov – Manerov – Švábenice
VT2 Splašková kanalizace

VD – dopravní infrastruktura
VD1 Obnova polních cest
VD2 Parkoviště u Kulturního domu
VD3 Autobusová zastávka

Vybraná veřejně prospěšná opatření
na tyto plochy se vztahuje i předkupní právo (podle § 101 st. zákona)

- VK1** Záchytná nádrž – suchý poldr
- VU1** Založení prvků ÚSES
- VR1** Zatravnění ke zvýšení retenční schopnosti území
- VR2** Zalesnění ke zvýšení retenční schopnosti území
- VR3** Vybudování rybníka

ATELIER ÚZEMNÍHO PLÁNOVÁNÍ A ARCHITEKTURY
Ing. arch. Vlasta ŠILHAVÁ, Stompil 22, 624 00 BRNO, 541 224 817

Projektoval: Městský úřad Vyškov
Objevil: Obec Vážany

Zakázkové číslo: 9/2007
Datum: 10/2007
Měřítko: 1 : 5000

Zpracovatelský kolektiv:
Ing. arch. Vlasta ŠILHAVÁ zopovovědný projektant
Ing. Miroslava SKVAŘILOVÁ dopravní inženýr
Ing. Jiří VYSOUDIL, zřizování vodov. kanalizace
Ing. Pavel ŠILHAVÝ, Ph.D. zřizování a1, energet. spoje
Ing. Z. ČERNÍK zřizování plynov. příkonů podzemní, ÚSES
Ing. Zápletalová příkonů podzemní, ÚSES
Mgr. Dušan ADAM, Ph.D. digitální zpracování

mapy i přílohy odvozeny z katastrální mapy © KÚ Vyškov 2007
výtahy přílohy z SMO 6 © ČZP Praha

