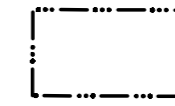
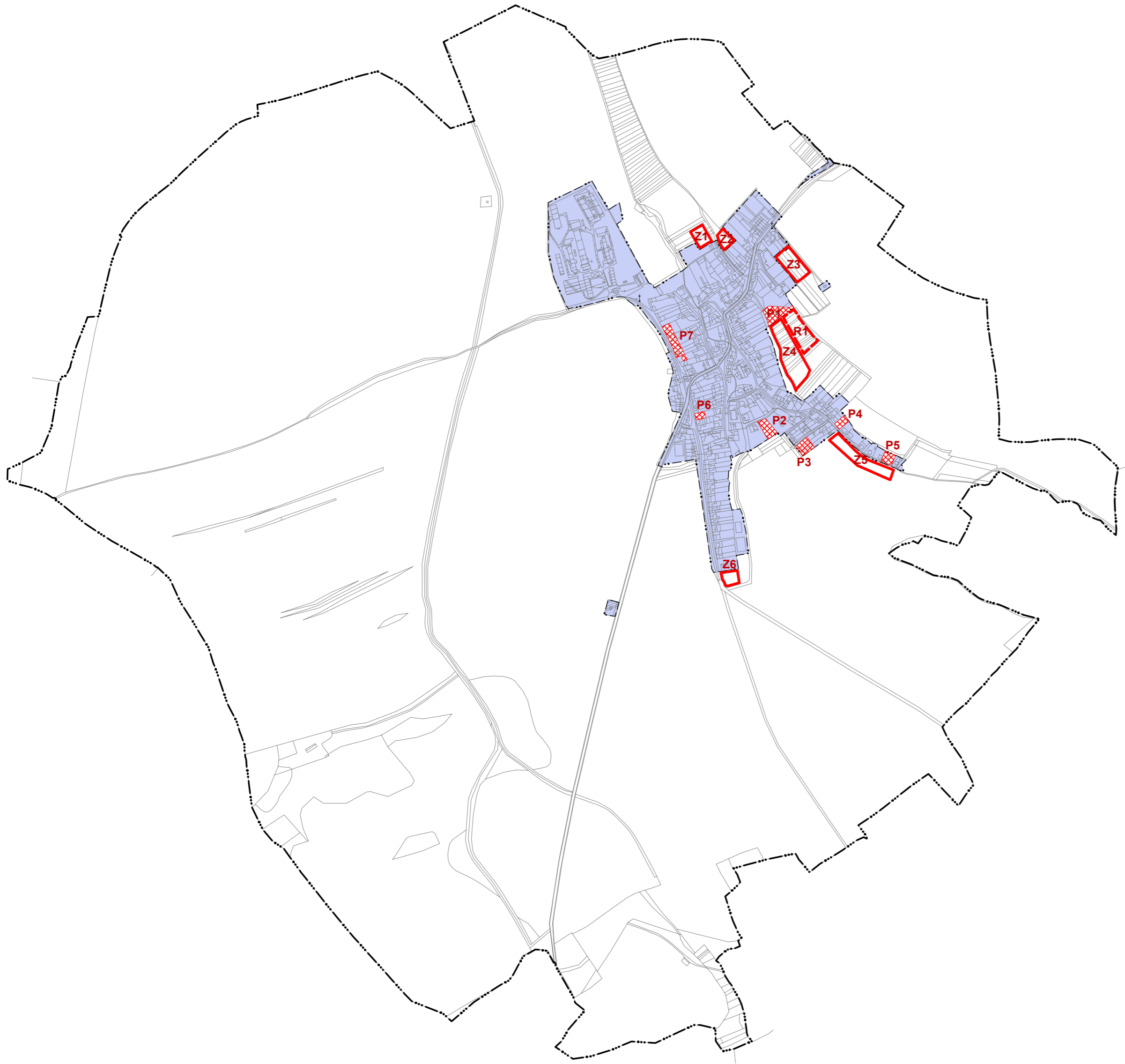


Vážany

Výkres základního členění



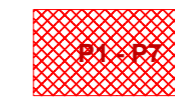
HRANICE ŘEŠENÉHO ÚZEMÍ



ZASTAVĚNÉ ÚZEMÍ K 30.6.2007



ZASTAVITELNÉ PLOCHY



PLOCHY PŘESTAVBY



ÚZEMNÍ REZERVY

ATELIER ÚZEMNÍHO PLÁNOVÁNÍ A ARCHITEKTURY

Ing.arch. Vlasta ŠILHAVÁ, Štompil 22, 624 00 BRNO, 541 224 817

Pořizovatel: Městský úřad Vyškov
Objednatel: Obec Vážany

Zakázkové číslo: 9-2007
Datum: 10/2007
Měřítko: 1 : 10 000

Zpracovatelský kolektiv: Ing.arch. Vlasta ŠILHAVÁ Ing. Miloslava ŠKVARILOVÁ Ing. Jiří VYSOUDIL Ing. Pavel ŠILHAVÝ, Ph.D. Ing. Z. ČERNÍK Ing. Zapletalová Mgr. Dušan ADAM, Ph.D.	zodpovědný projektant Řešení zásobování vodou, kanalizace zásobování el. energií, spoje zásobování plynem přírodní podmínky, ÚSES digitální zpracování
---	---

mapový podklad odvzeten z katastrální mapy © KÚ Vyškov 2007
všechny převzaté ze SMO-5 © ČÚZK Praha

